Interventi di gestione e conservazione della fauna in Sardegna

ASSESSORATO DELLA DIFESA DELL'AMBIENTE
DIREZIONE GENERALE DELL'AMBIENTE
Servizio Tutela della Natura e Politiche Forestali
Istituto Regionale Fauna Selvatica (IRFS)

Davide Brugnone

Cagliari 2 marzo 2018

Assessorato della Difesa dell'Ambiente

Istituto Regionale Fauna Selvatica (IRFS)

Organismo tecnico-scientifico specializzato per la conservazione della fauna selvatica e dei suoi habitat naturali, per la pianificazione faunistica e dell'attività venatoria

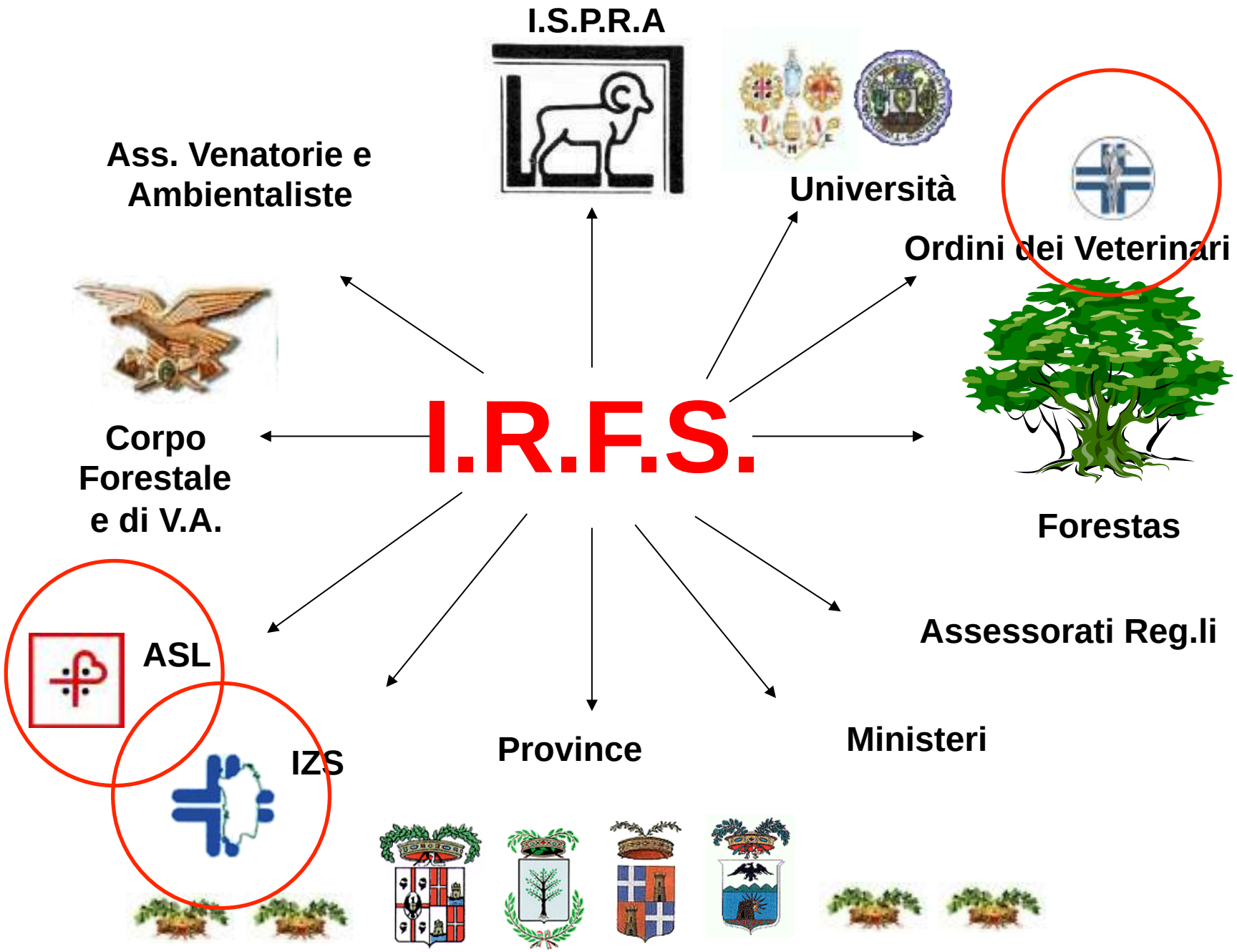
I.S.P.R.A
Università
Ordini dei Veterinari
Ass. Venatorie e Ambientaliste
Corpo Forestale e di V.A.
I.R.F.S.
Forestas
ASL
IZS
Province
Ministeri
Assessorati Reg.li

Pianificazione - Programmazione

REGIONE AUTONOMA DELLA SARDEGNA

ASSESSORADU DE SA DEFENSA DE S'AMBIENTE
ASSESSORATO DELLA DIFESA DELL'AMBIENTE

Piano Faunistico venatorio Regionale

100%	20% – 30%	Oasi permanenti di protezione faunistica e di cattura		Sezione I
		Zone temporanee di ripopolamento e cattura		
		Centri pubblici di riproduzione fauna selv. allo stato naturale		
		Parchi Nazionali		
		Parchi Regionali		
		Fondi Chiusi/Rustici		
	0 - 15%	1%	Centri privati di riproduzione della fauna selvatica	Sezione II
		1%	Zone per l'addestramento, l'allenamento e gare dei cani	
		8%	Aziende Faunistico Venatorie	
		5%	Aziende Agro-Turistico- Venatorie	
	55% - 65%	Ambiti Territoriali di caccia		Sezione III

Legge 157/92 (art. 10)

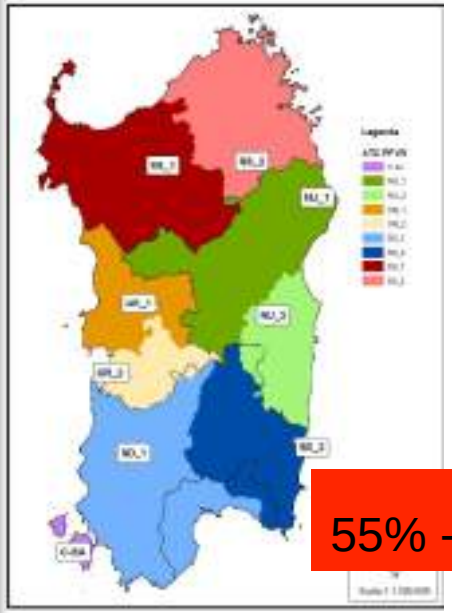

55% - 65%

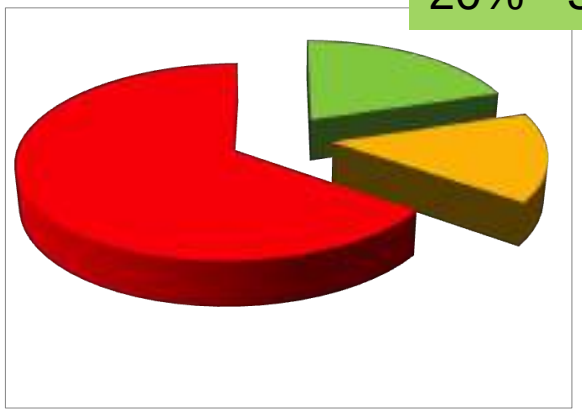

20% - 30%

0% - 15%

Università di Sassari

Regione Autonoma Sardegna

Università di Cagliari

Carta delle Vocazioni Faunistiche della Regione Sardegna

Università di Pisa

Università di Pavia

CARTA DELLE VOCAZIONI FAUNISTICHE DELLA REGIONE SARDEGNA

Sottoprogetto 1

STUDIO E CENSIMENTO RELATIVO AI CORMORANI E ALLA AVIFAUNA MIGRATORIA NELLE ZONE UMIDE

Sottoprogetto 2

STUDIO E MONITORAGGIO DELL'AVIFAUNA MIGRATORIA DI INTERESSE VENATORIO

Sottoprogetto 3

STUDIO RELATIVO AGLI UNGULATI SELVATICI

Sottoprogetto 4

STUDIO RELATIVO ALLA FAUNA STANZIALE

Università degli Studi di Sassari

Dipartimento di
Scienze della Natura
e del Territorio

REGIONE AUTONOMA DELLA SARDEGNA

Aggiornamento della Carta delle Vocazioni Faunistiche della Sardegna

Sezione Ungulati

Marco Apollonio
Siriano Luccarini

Antonio Cossu
Roberta Chirichella

Areale di distribuzione storica ed attuale del Cervo sardo

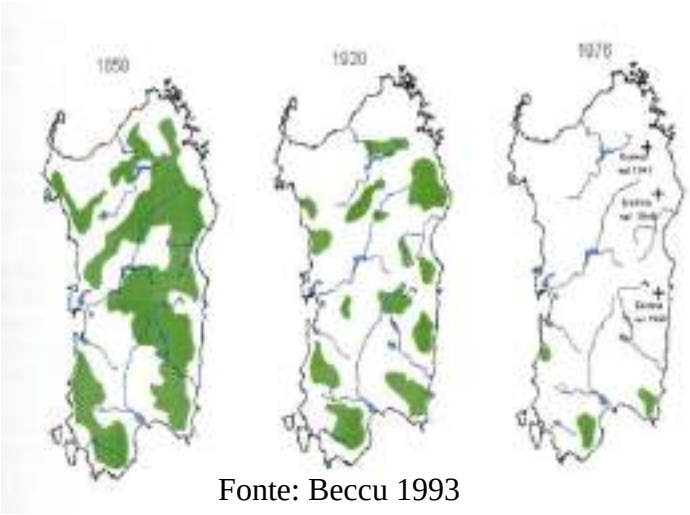

Fonte: Beccu 1993

Areale di presenza attuale (ettari)		Incremento rispetto al 2005
Sulcis	25110	21%
Arbus	14384	8%
Sarrabus	16520	1%
Monte Lerno	6114	41%
Montimannu	4082	8%
Monte Genis	1623	/
Ulassai	1860	/
Montarbu	1798	/
TOTALE	**71491**	**22%**

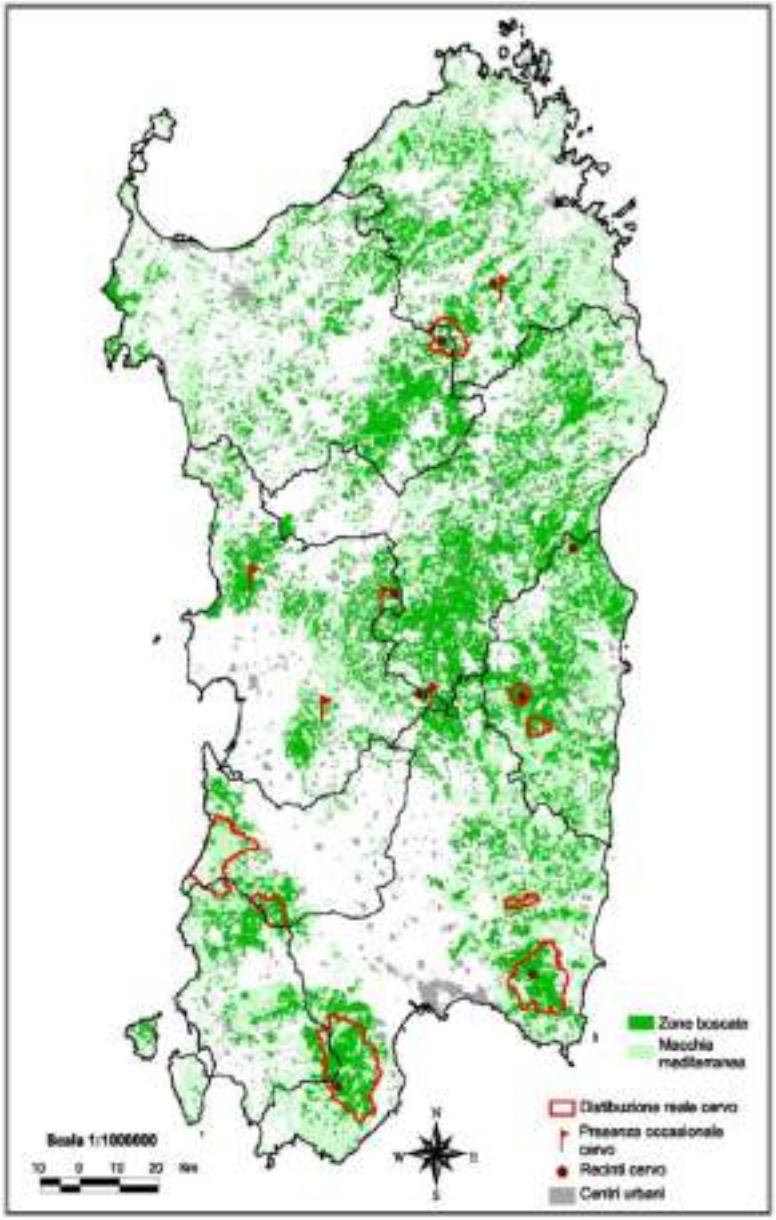

Modello di vocazione per la presenza-assenza e densità del Cervo sardo

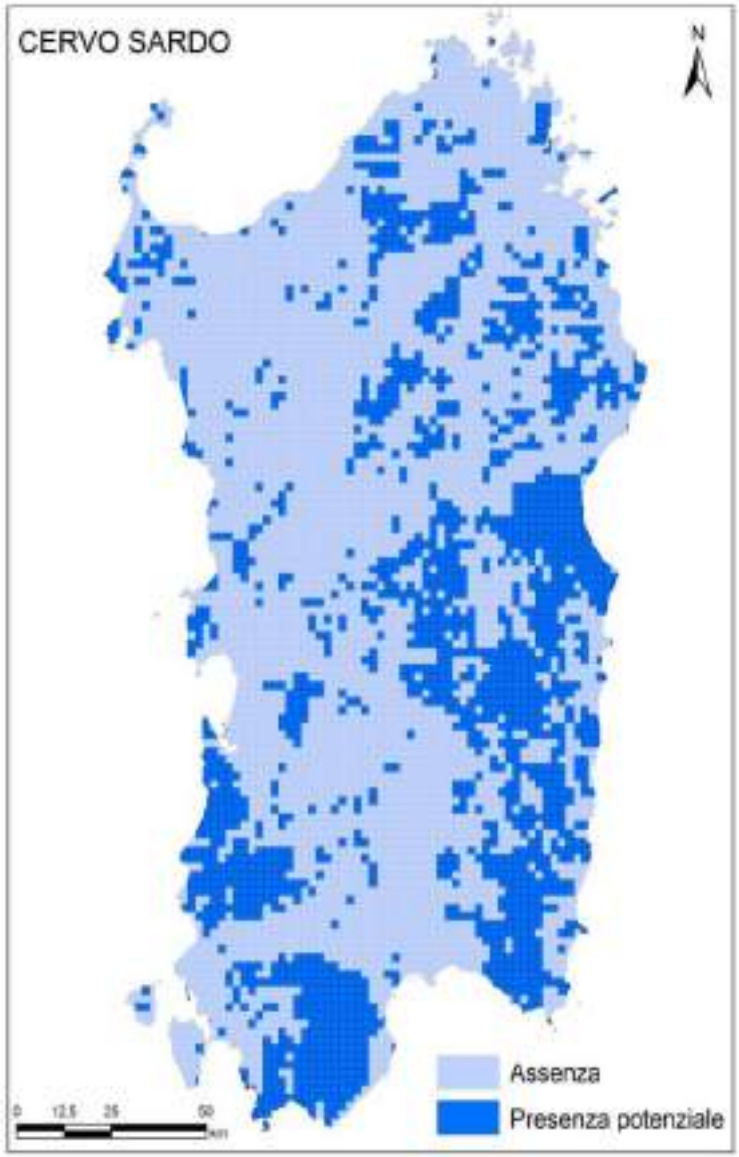

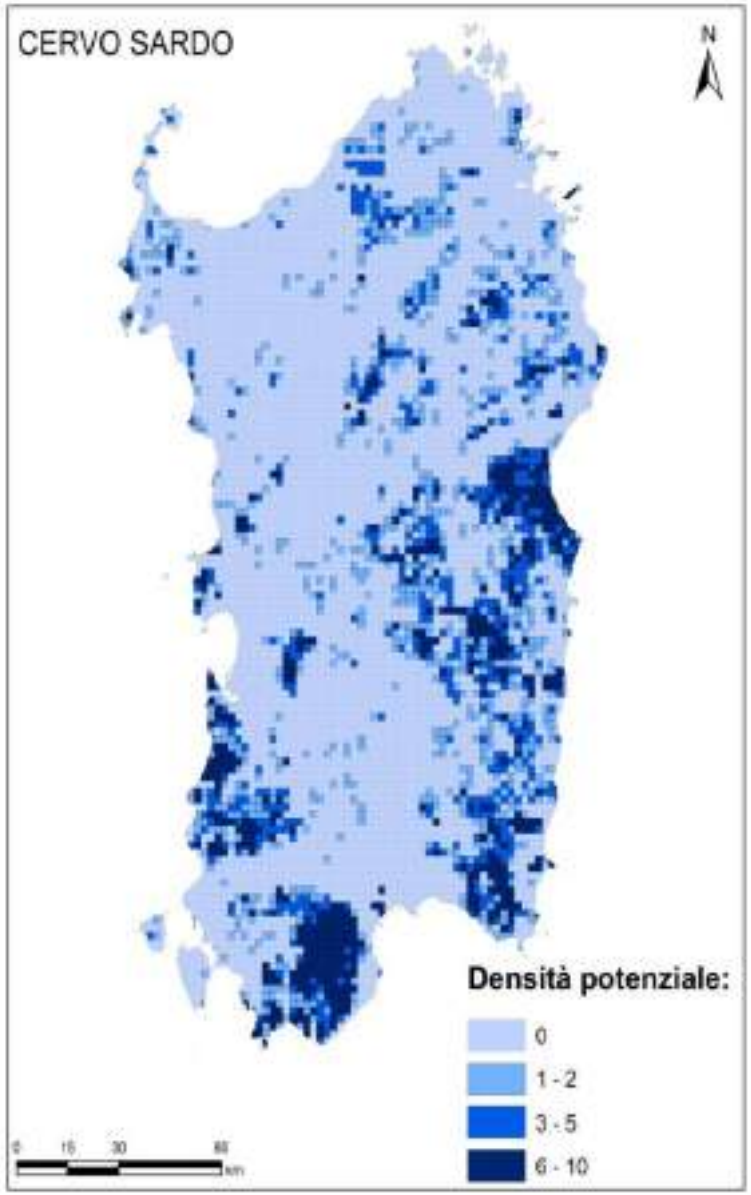

CERVO SARDO

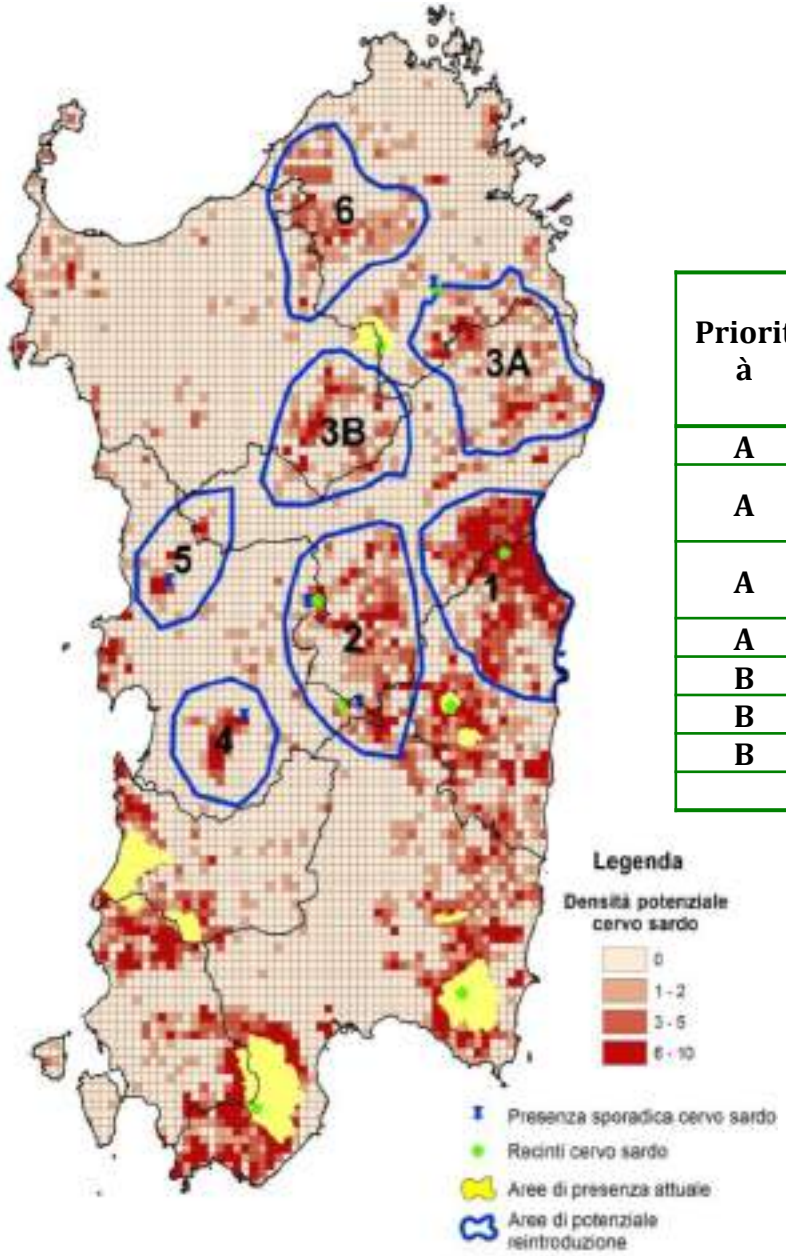

Individuazione di aree di possibili reintroduzioni

Priorità	Sigla	Area	Sup. vocata complessiva (ettari)	% celle con grado massimo di vocazione	Consistenza potenziale della popolazione
A	1	Ogliastra	80918	41%	5112
A	2	Barbagia occidentale	70800	20%	3100
A	3A	Monti di Alà e Posada	53375	13%	3100
A	3B	Goceano	32800	16%	1336
B	4	Monte Arci	13600	32%	764
B	5	Montiferru	9600	29%	464
B	6	Limbara	42789	4%	1476
		TOTALE	**303882**	**23%**	**15352**

Problematiche generali

Reintroduzioni

Gestione dei Cantieri Forestali

Collocazione e caratteristiche delle Oasi di Protezione Faunistica

Introduzione di popolazioni e/o sottospecie alloctone per cinghiale, cervo e muflone; gestione faunistica nelle aziende agri-turistico-venatorie

Gestione dei recinti faunistici

Randagismo e cani vaganti

Formazione del personale

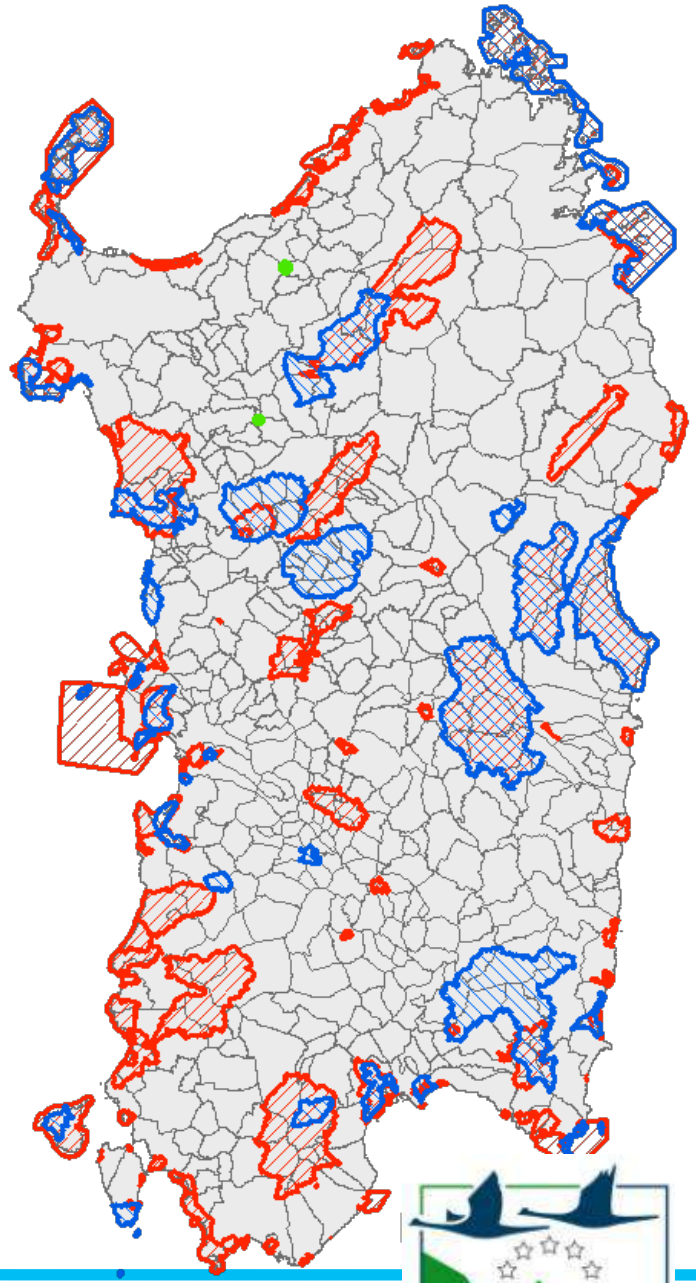

NATURA 2000

Conferenza Stato – Regioni

Coordinamento Commissione Ambiente - Energia

MINISTERO DELL'AMBIENTE
E DELLA TUTELA DEL TERRITORIO E DEL MARE

ISPRA
Istituto Superiore per la Protezione
e la Ricerca Ambientale

PIANO D'AZIONE NAZIONALE PER IL CONTRASTO DEGLI ILLECITI CONTRO GLI UCCELLI SELVATICI

Fig. 4 - Radiografia di una femmina adulta di Lanario rinvenuta il 22 gennaio 2009 nel comune di Castenaso (BO). Nell'immagine sono riconoscibili nove pallini di diverso diametro.

Fig. 7 - I *black-spot* dove le attività illecite nei confronti degli uccelli sono più intense.

Life “One deer, two Islands: conservation of Red Deer Cervus elaphus corsicanus in Sardinia and Corse”

life+
Cervus elaphus corsicanus

life+
Cervus elaphus corsicanus

Anthus

REGIONE AUTONOMA DELLA SARDEGNA

STUDIO SULL'AVIFAUNA MIGRATORIA IN SARDEGNA

Foto Soc. Anthus

Foto Helmar Schenk

L’alimentazione del Grifone in Sardegna dai carnai tradizionali ai carnai aziendali

Foto Luigi Mozzo

Centri di Recupero Fauna selvatica ferita o in difficoltà

Centro di primo soccorso provinciale di Oristano

Superfici boscate incendiate



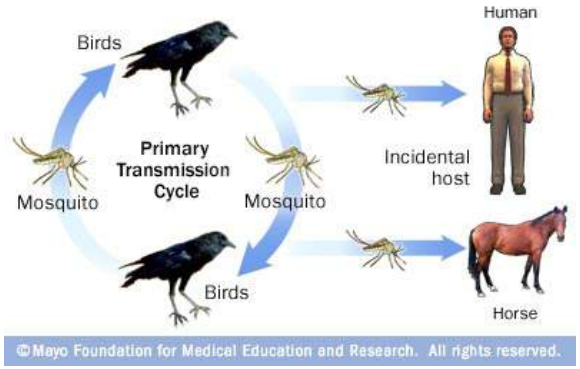
Human
Birds
Primary Transmission Cycle
Mosquito
Mosquito
Incidental host
Birds
Horse
©Mayo Foundation for Medical Education and Research. All rights reserved.

CORPO
FORESTALE

Sardegna 2001-2017
n. sinistri con *Cervus elaphus corsicanus*

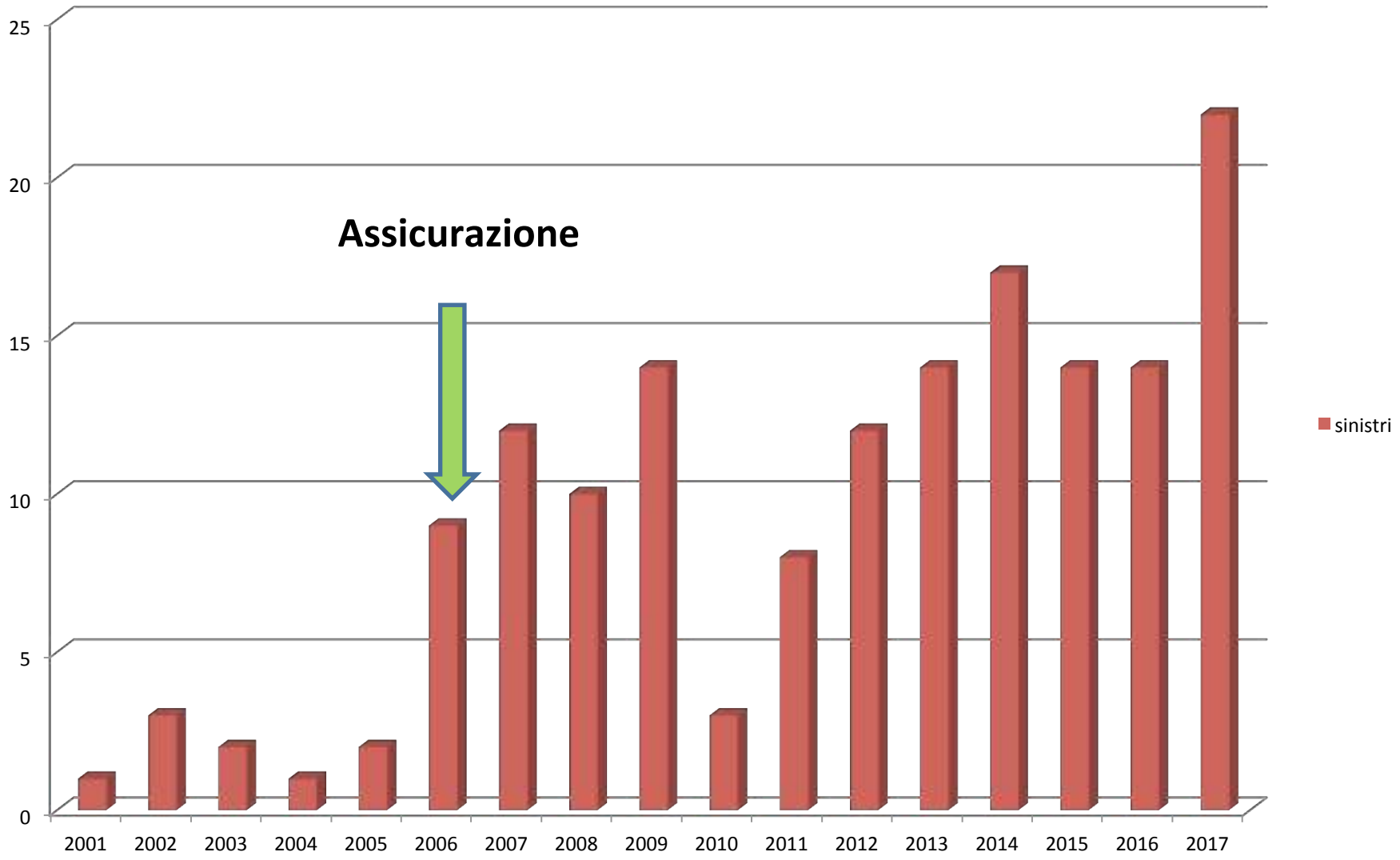

Prov. coinvolte da sinistri con *Cervus elaphus corsicanus*
totale anni 2001-2017

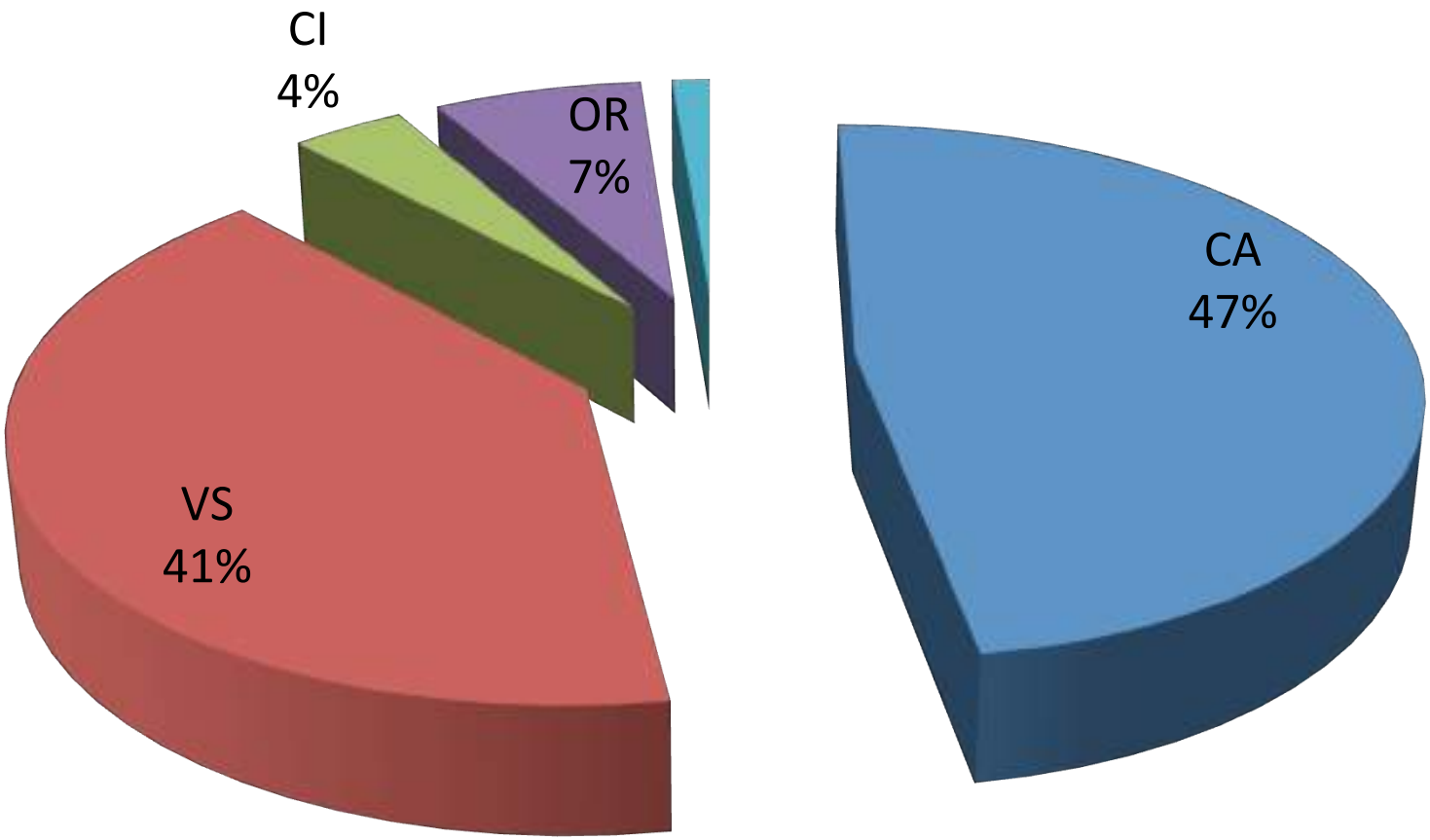

Provincia del Medio Campidano
tratto di strada con
segnaletica sperimentale
atta a prevenire collisioni
con la fauna selvatica

PROVINCIA DI SASSARI
RALLENTA
CI SIAMO
ANCHE NOI
ASSESSORATO AMBIENTE-AGRICOLTURA
REGIONE AUTONOMA DELLA SARDEGNA
strada con segnaletica
sperimentale per prevenzione di
incidenti stradali causati dalla
fauna selvatica

50

5
2
1
4
3
50

Orientamenti europei in materia di aiuti di stato

Finanziamento opere di prevenzione: PSR

Grazie

Foto Luca Loddo - cantiere forestale Rio Nuxi “Seulo”